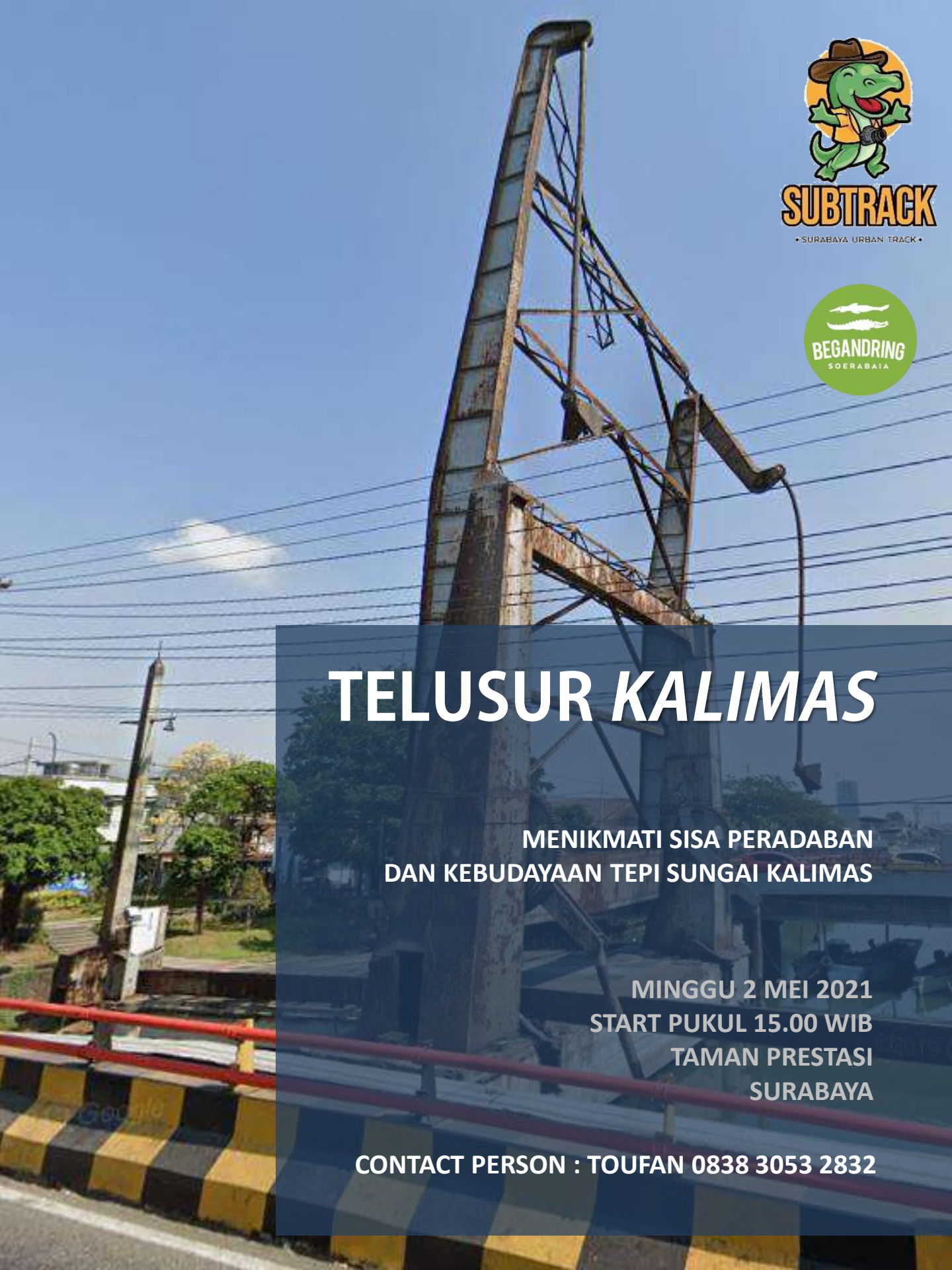
SUBTRACK
• SURABAYA URBAN TRACK •
BEGANDRING
SOERABAIA
TELUSUR *KALIMAS*
MENIKMATI SISA PERADABAN
DAN KEBUDAYAAN TEPI SUNGAI KALIMAS
MINGGU 2 MEI 2021
START PUKUL 15.00 WIB
TAMAN PRESTASI
SURABAYA
CONTACT PERSON : TOUFAN 0838 3053 2832

SUBTRACK
• SURABAYA URBAN TRACK •

Juni 2021

PROLOG

Keberadaan Kalimas sebagai ruang luar pembentuk poros utama Kota Surabaya mempunyai sejarah yang panjang, baik sejarah era sebelum colonial, era colonial hingga era sekarang.

Keberadaannya yang sangat penting di masa lalu saat ini mengalami degradasi, baik secara fungsi, secara visual ataupun secara ekologis

Pengenalan tentang sejarah Kalimas ini amat penting bagi generasi sekarang agar keberadaannya tetap menjadi perhatian dan terjaga keberadaannya.

BEGANDRING
SOERABAIA

SUBTRACK
• SURABAYA URBAN TRACK •

Juni 2021

RENCANA RUTE TELUSUR SUNGAI DAN TITIK PENTING KEGIATAN KALIMAS TEMPO DULU

01. Kawasan Gubeng Sluis
02. Kawasan Tunjungan
03. Kawasan Jembatan Merah
04. Kawasan Jembatan Petekan
05. Kawasan Ujung

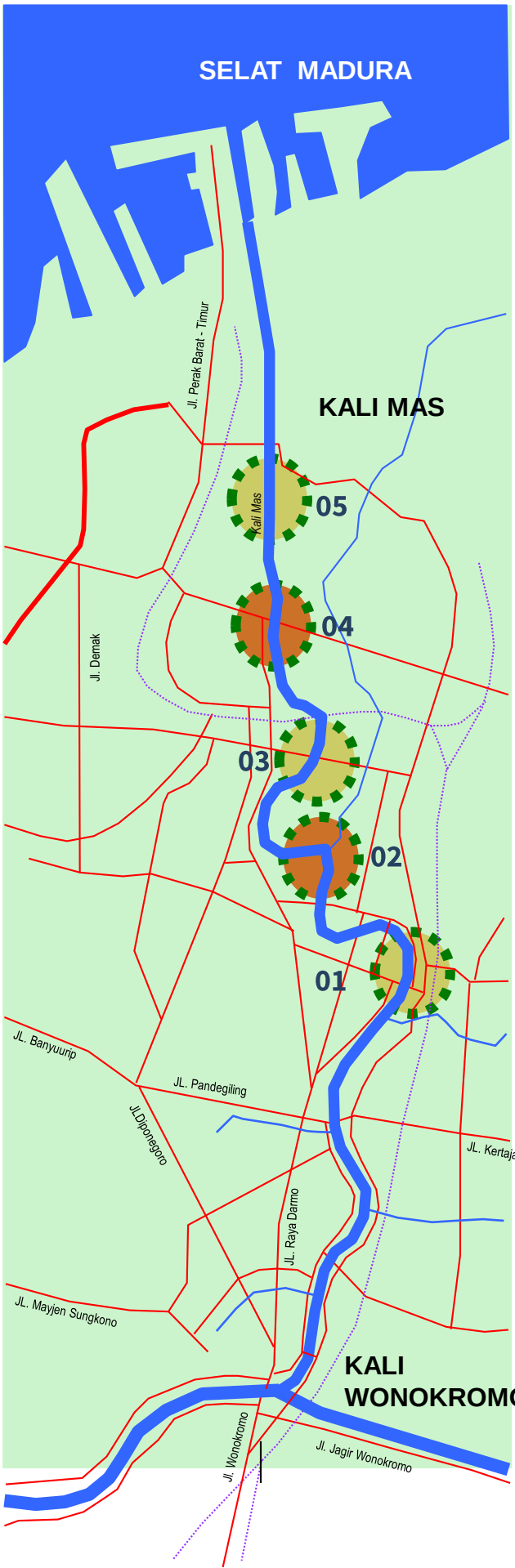

BEGANDRING
SOERABAIA



All Picture Source :
KITLV, National Archive of Nederland, Google Map, Oud Soerabaja

Ngagel

Pengangkutan Gula ke Gudang 1904

Peneleh 1930

Lookout 1900

Kramat Gantung 1930

Kalimas 1930

Gedung Singa 1910

Jembatan Sulung 1930

Uitg. H. van Ingen, Soerabaja.
Rivier de Kalimas te Soerabaja.
Java (N. O. I.)

Grahadi


Lichtdruk Gebr. van Straaten, Middelburg.
Soerabaia
Kali Retireman.

Kampung Baru

Kalimas 1890

Jembatan Simpang Gubeng1928

Jembatan Plampitan Peneleh 1928



Dam Gubeng

Jembatan Kayoon





Jembatan Petekan